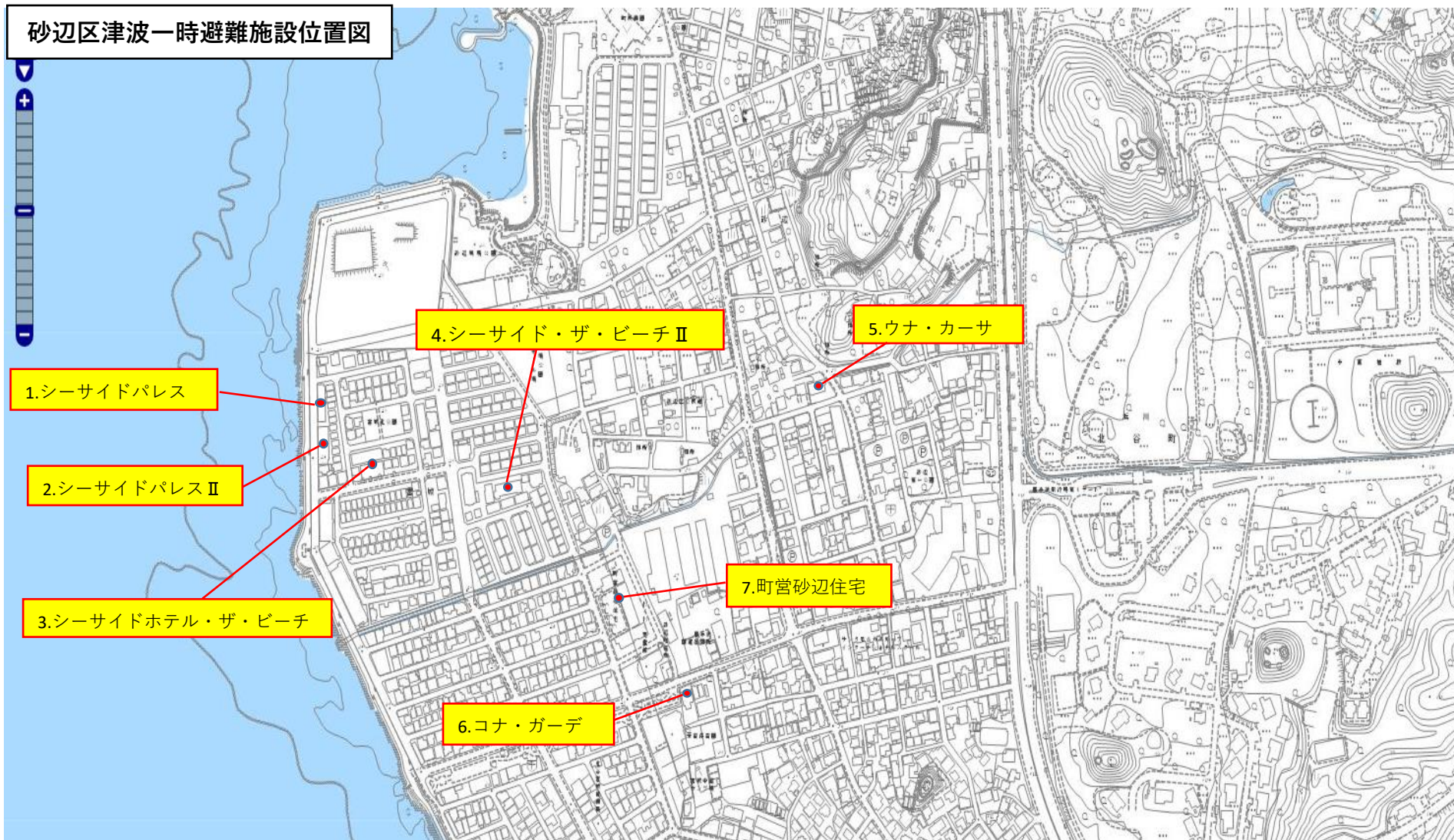


# 砂辺区津波一時避難施設位置図



# 津波一時避難施設

令和4年3月現在

NO.	行政区	施設名称	所在地	収容人員 (人)	避難可能時間	避難経路	入口の施錠 (開錠方法)	避難場所
1	砂辺区	シーサイドパレス I	字宮城3-212	70	24時間	駐車場「右奥」又は「中央」の外階段から4階廊下へ避難	施錠なし	4階廊下

位置図	建物写真
<p>位置図</p> <p>シーサイドパレス I</p> <p>砂辺馬場公園</p> <p>砂辺区公民館</p> <p>町営砂辺住宅</p>	<p>建物写真</p> <p>外階段</p> <p>外階段</p> <p>駐車場「右奥」又は「中央」の外階段から避難</p>

# 津波一時避難施設

令和4年3月現在

NO.	行政区	施設名称	所在地	収容人員 (人)	避難可能時間	避難経路	入口の施錠 (開錠方法)	避難場所
2	砂辺区	シーサイドパレスⅡ	字宮城3-195	75	24時間	駐車場「右奥」又は「左奥」の外階段から4階廊下へ避難	施錠なし	4階廊下

位置図



建物写真



# 津波一時避難施設

令和4年3月現在

NO.	行政区	施設名称	所在地	収容人員 (人)	避難可能時間	避難経路	入口の施錠 (開錠方法)	避難場所
3	砂辺区	シーサイドホテル・ザ・ビーチ	字宮城3-134	220	24時間	正面入口の突き当りにある2箇所の外階段のいずれかから4階へ避難	施錠なし	4階

位置図	建物写真
<p>シーサイドホテル・ザ・ビーチ</p> <p>砂辺馬場公園</p> <p>ソフトボール場</p> <p>宮城北公園</p> <p>町営砂辺住宅</p>	<p>正面入口の突き当りにある外階段から避難</p> <p>外階段入口</p> <p>外階段入口</p> <p>右側外階段</p> <p>左側外階段</p>

# 津波一時避難施設

令和4年3月現在

NO.	行政区	施設名称	所在地	収容人員 (人)	避難可能時間	避難経路	入口の施錠 (開錠方法)	避難場所
4	砂辺区	シーサイド・ザ・ビーチⅡ	字宮城3-295	110	24時間	建物奥の外階段から4・5階廊下へ避難	施錠なし	4・5階廊下

位置図

建物写真



# 津波一時避難施設

令和4年3月現在

NO.	行政区	施設名称	所在地	収容人員 (人)	避難可能時間	避難経路	入口の施錠 (開錠方法)	避難場所
5	砂辺区	ウナ・カーサ	字砂辺300-6	40	24時間	外階段から4階廊下へ避難	施錠なし	4階廊下

位置図	建物写真
<p>位置図</p> <p>ウナ・カーサ</p> <p>砂辺区公民館</p> <p>浜川児童館</p>	<p>建物写真</p> <p>外階段から避難</p> <p>外階段</p>

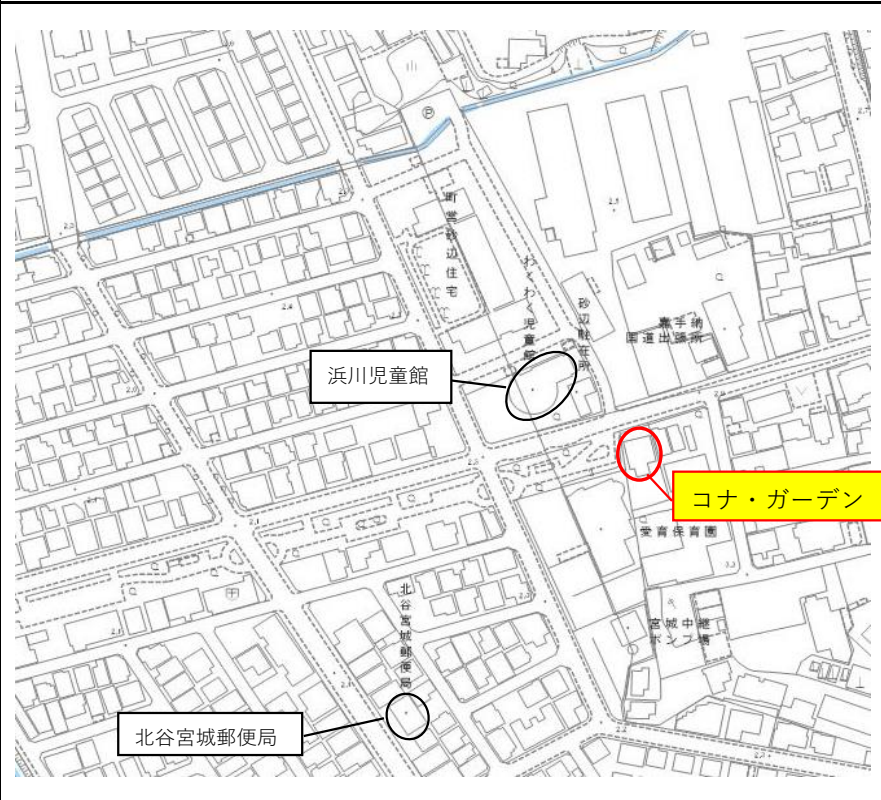
# 津波一時避難施設

令和4年3月現在

NO.	行政区	施設名称	所在地	収容人員 (人)	避難可能時間	避難経路	入口の施錠 (開錠方法)	避難場所
6	砂辺区	コナ・ガーデン	字浜川117-24	150	月曜日～金曜日 (9時～18時)	2階事務所スタッフが階段入口を開錠し、内階段から4階以上廊下、屋上へ避難	施錠あり (事務所スタッフが開錠)	4階以上廊下・屋上

位置図

建物写真

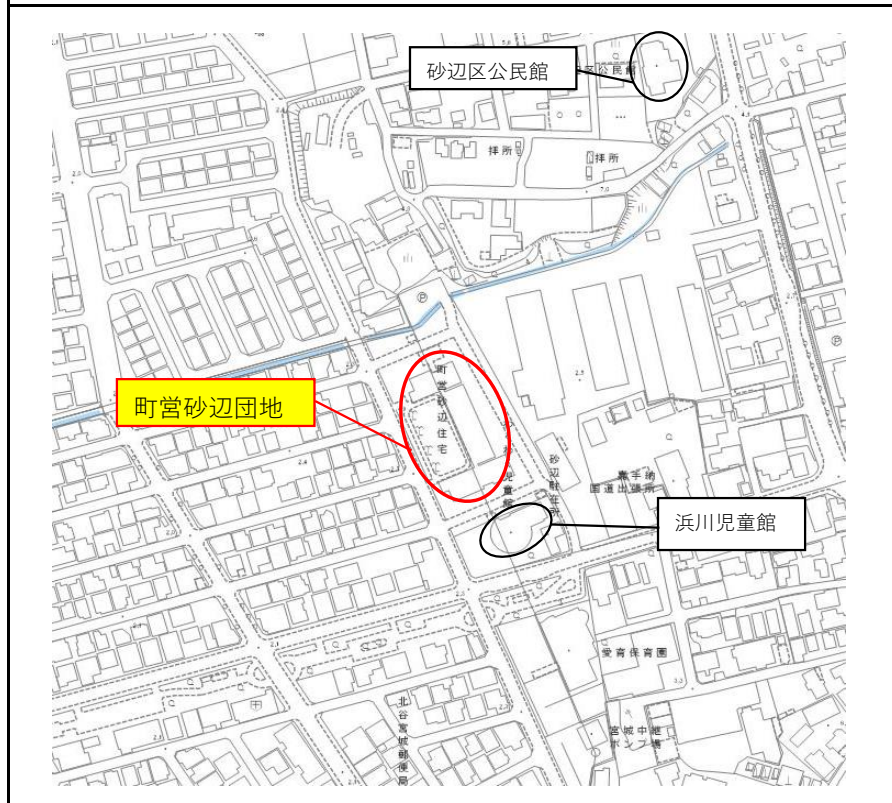


# 津波一時避難施設

令和4年3月現在

NO.	行政区	施設名称	所在地	収容人員 (人)	避難可能時間	避難経路	入口の施錠 (開錠方法)	避難場所
7	砂辺区	町営砂辺団地	字宮城2-3	1,300	24時間	外階段から4階以上廊下へ避難 屋上は施錠され避難不可	施錠なし	4階以上廊下

位置図



建物写真

